



## Demande d'examen au cas par cas préalable à la réalisation éventuelle d'une évaluation environnementale

### Article R. 122-3-1 du code de l'environnement

Ce formulaire sera publié sur le site internet de l'autorité chargée de l'examen au cas par cas.  
Avant de remplir cette demande, lire attentivement la notice explicative.

Ce document est émis par le ministère en charge de l'écologie.

Ce formulaire peut se remplir facilement sur ordinateur. Si vous ne disposez pas du logiciel adapté, vous pouvez télécharger Adobe Acrobat Reader gratuitement [via ce lien](#)

Cadre réservé à l'autorité chargée de l'examen au cas par cas

Date de réception : \_\_\_/\_\_\_/\_\_\_

Dossier complet le : \_\_\_/\_\_\_/\_\_\_

N° d'enregistrement : \_\_\_\_\_

## 1 Intitulé du projet

Extension d'une plateforme de valorisation et de recyclage sur la commune du ROUGET PERS.

## 2 Identification du (ou des) maître(s) d'ouvrage ou du (ou des) pétitionnaire(s)

### 2.1 Personne physique

Nom

\_\_\_\_\_

Prénom(s)

\_\_\_\_\_

### 2.2 Personne morale

Dénomination

COLAS France

Raison sociale

\_\_\_\_\_

N° SIRET

3 2 9 3 3 8 8 8 3 0 3 8 5 0

Type de société (SA, SCI...)

SAS

Représentant de la personne morale :  Madame

Nom

TROUF

Monsieur

Prénom(s)

Pascal

La loi n° 78-17 du 6 janvier 1978 relative à l'informatique, aux fichiers et aux libertés s'applique aux données nominatives portées dans ce formulaire. Elle garantit un droit d'accès et de rectification pour ces données auprès du service destinataire.

### 3 Catégorie(s) applicable(s) du tableau des seuils et critères annexé à l'article R. 122-2 du code de l'environnement et dimensionnement correspondant du projet

N° de catégorie et sous-catégorie	Caractéristiques du projet au regard des seuils et critères de la catégorie (Préciser les éventuelles rubriques issues d'autres nomenclatures (ICPE, IOTA, etc.)
ICPE 2517	La surface totale du projet est inférieure au seuil d'enregistrement au titre des ICPE (10 000 m2), cette demande est soumise à déclaration. En annexe 8 : Modification des rubriques ICPE / activités .

#### 3.1 Le projet fait-il l'objet d'un examen au cas par cas dans le cadre du dispositif prévu aux I et II de l'article R.122-2-1 du code de l'environnement ? (clause-filet) ?

Oui  Non

#### 3.2 Le projet fait-il l'objet d'une soumission volontaire à examen au cas par cas au titre du III de l'article R.122-2-1 ?

Oui  Non

### 4 Caractéristiques générales du projet

Doivent être annexées au présent formulaire les pièces énoncées à la rubrique 8.1 du formulaire.

#### 4.1 Nature du projet, y compris les éventuels travaux de démolition

Le projet consiste à la réalisation d'une plateforme de stockage de déchets inertes de 5350 m2 dans le prolongement d'une plateforme existante et dûment autorisée (ICPE 2517) de 4 500 m2.  
Le projet, comme la plateforme existante se situe sur la commune de Le Rouget Pers, parcelle 000 AH 40.  
Les terrassements de déblai et de remblai n'exède pas une hauteur de 2.00 ml.  
Un fossé existant sera busé sur une longueur de 65 ml, afin d'assurer la continuité de l'écoulement lors de périodes pluvieuses.  
Le projet n'affecte pas une petite zone humide présumée en fond de parcelle, celle-ci sera laissée en l'état. Les arbres existants seront conservés, une zone naturelle d'environ 800 m2 sera aménagée dans la continuité du busage.  
Voir plan du projet annexe n° 6.  
Le POS existant en 2015 n'a pas été transformé en PLU en 2016 suivant la loi ALLUR, le RNU s'applique à la date de dépôt du cas par cas de ce projet.  
En annexe 9 - vérification du projet par rapport au Règlement National d'Urbanisme ( RNU ).

#### 4.2 Objectifs du projet

Le projet a pour vocation d'augmenter la valorisation des déchets inertes du territoire.  
Il a également pour objectif de compenser l'arrêt de la fabrication d'émulsion sur le site par une nouvelle activité.  
Cette nouvelle activité consiste à la valorisation de déchets inertes issus du bâtiment, conformément à la loi Anti Gaspillage pour une Economie Circulaire ( AGECE ) et plus particulièrement de son volet Responsabilité Elargie du Producteur ( REP ). Celle-ci sera en lien avec l'éco-organisme "ECOMINERO", ce qui implique :

- le respect de la réglementation ICPE,
- le suivi réglementaire de l'ICPE,
- la traçabilité des déchets,
- la valorisation de ceux-ci.

Enfin, l'objectif est de garder de l'emploi sur le site à savoir deux Equivalent Temps Plein.

---

### 4.3 Décrivez sommairement le projet

#### 4.3.1 Dans sa phase travaux

Dans sa phase travaux, le projet consiste à la réalisation de terrassements avec des hauteurs de déblai et de remblai inférieures à 2,00 ml de hauteur. La réalisation d'une couche granulaire sur les voies de desserte. Un busage collecteur d'eau pluviale sera réalisé sur une longueur de 65 ml, celui ci sera soumis à déclaration auprès de l'autorité compétente ( DDT ).

Une zone naturelle de 800 m2 sera aménagée dans la continuité du busage.

La surface du projet ne sera pas imperméabilisée.

Déblai / remblai équilibrés, pas d'évacuation de terres.

Hauteur des terrassements et des exhaussements en tous points inférieurs à 2.00 ml.

---

#### 4.3.2 Dans sa phase d'exploitation et de démantèlement

Stockage de matériaux inertes pendant la phase d'exploitation.

Lors du démantèlement les stock seront évacués, la plateforme sera remise en état.

---

### 4.4 À quelle(s) procédure(s) administrative(s) d'autorisation le projet a-t-il été ou sera-t-il soumis ?

① La décision de l'autorité chargée de l'examen au cas par cas devra être jointe au(x) dossier(s) d'autorisation(s).

Porté à connaissances donnant lieu à modification des conditions d'exploitation de l'AP actuel.

Cas par cas.

#### 4.5 Dimensions et caractéristiques du projet et superficie globale de l'opération - préciser les unités de mesure utilisées

Grandeurs caractéristiques du projet	Valeurs
Agrandissement de 5350 m <sup>2</sup> d'une plateforme existante	5 350 m <sup>2</sup>

#### 4.6 Localisation du projet

##### Adresse et commune d'implantation

Numéro : 13 Voie : rue des deux ponts

Lieu-dit :

Localité : LE ROUGET PERS

Code postal : 1 5 2 9 0 BP : Cedex :

##### Coordonnées géographiques<sup>[1]</sup>

Long. : 0 2 ° 1 3 , 5 7 " E Lat. : 4 4 ° 5 1 , 2 6 " N

Pour les catégories 5° a), 6° a), b) et c), 7°a), 9°a), 10°, 11°a) b), 12°, 13°, 22°, 32°, 33°, 34°, 35°, 36°, 37°, 38°, 43° a), b) de l'annexe à l'article R. 122-2 du code de l'environnement

Point de départ : Long. : ° ' " Lat. : ° ' "

Point de d'arrivée : Long. : ° ' " Lat. : ° ' "

Communes traversées :

Précisez le document d'urbanisme en vigueur et les zonages auxquels le projet est soumis :

RNU - PLUi en cours d'élaboration à cet effet, une demande à la mairie pour le classement de la parcelle AH 40 en zonage pouvant accepter une ICPE 2517 a été déposée.

[i](#) Joignez à votre demande les annexes n°2 à 6.

#### 4.7 S'agit-il d'une modification/extension d'une installation ou d'un ouvrage existant ?

Oui  Non

4.7.1 Si oui, cette installation ou cet ouvrage avait-il fait l'objet d'une évaluation environnementale ?

Oui  Non

[1] Pour l'outre-mer, voir notice explicative.

#### 4.7.2 Si oui, décrivez sommairement les différentes composantes de votre projet et indiquez à quelle date il a été autorisé ? En cas de modification du projet, précisez les caractéristiques du projet « avant /après ».

Premier porter à connaissance du 09-10-2015, relatif à :

- la demande d'autorisation pour l'installation d'un poste à froid rubrique 2521 sur la parcelle AH 41,
- la demande d'autorisation pour le broyage concassage de matériaux naturels ou artificiels rubrique 2515 sur la parcelle AH 40,
- la demande d'autorisation pour une station de transit de 4500 m2 de produits minéraux solides rubrique 2517 sur la parcelle AH 40.

Ces nouvelles activités ont été actées par courrier de la préfecture du 20-04-2016.

Le deuxième porter à connaissance du 07-04-2023 relatif aux changements d'activités sur le site et à l'agrandissement de la station de transit passant de 4 500 m2 à 9 850 m2 faisant l'objet du présent cas par cas.  
annexe 8 : modification des rubriques ICPE

## 5 Sensibilité environnementale de la zone d'implantation envisagée

① Afin de réunir les informations nécessaires pour remplir le tableau ci-dessous, vous pouvez vous rapprocher des services instructeurs, et vous référer notamment à l'outil de cartographie interactive Géo-IDE, disponible sur le site de chaque direction régionale.

Le site Internet du ministère de l'environnement vous propose, dans la rubrique concernant la demande de cas par cas, la liste des sites internet où trouver les données environnementales par région utiles pour remplir le formulaire.

Le projet se situe-t-il :	Oui	Non	Lequel/Laquelle ?
Dans une zone naturelle d'intérêt écologique, faunistique et floristique de type I ou II (ZNIEFF) ?	<input type="checkbox"/>	<input checked="" type="checkbox"/>	Le site est distant de 700 ml de la ZNIEFF 1 du "ROUGET" au nord Est. Le site est distant de 4.7 Km de la ZNIEFF 2 du "Bassin de Maurs et Sud de la Chataigneraie"  Annexe n°10 - Analyse Environnementale
En zone de montagne ?	<input checked="" type="checkbox"/>	<input type="checkbox"/>	La commune de Rouget Pers est en zone Montagne.  Annexe n°10 - Analyse Environnementale
Dans une zone couverte par un arrêté de protection de biotope ?	<input type="checkbox"/>	<input checked="" type="checkbox"/>	Annexe n°10 - Analyse Environnementale
Sur le territoire d'une commune littorale ?	<input type="checkbox"/>	<input checked="" type="checkbox"/>	
Dans un parc national, un parc naturel marin, une réserve naturelle (nationale ou régionale), une zone de conservation halieutique ou un parc naturel régional ?	<input type="checkbox"/>	<input checked="" type="checkbox"/>	Annexe n°10 - Analyse Environnementale

Le projet se situe-t-il :	Oui	Non	Lequel/Laquelle ?
Sur un territoire couvert par un plan de prévention du bruit, arrêté ou le cas échéant, en cours d'élaboration ?	<input type="checkbox"/>	<input checked="" type="checkbox"/>	
Dans un bien inscrit au patrimoine mondial ou sa zone tampon, un monument historique ou ses abords ou un site patrimonial remarquable ?	<input type="checkbox"/>	<input checked="" type="checkbox"/>	Annexe n°10 - Analyse Environnementale
Dans une zone humide ayant fait l'objet d'une délimitation ?	<input type="checkbox"/>	<input checked="" type="checkbox"/>	Annexe n°10 - Analyse Environnementale
Dans une commune couverte par un plan de prévention des risques naturels prévisibles (PPRN) ou par un plan de prévention des risques technologiques (PPRT) ?	<input type="checkbox"/>	<input checked="" type="checkbox"/>	Annexe n°10 - Analyse Environnementale
Si oui, est-il prescrit ou approuvé ?	<input type="checkbox"/>	<input type="checkbox"/>	
Dans un site ou sur des sols pollués ?	<input type="checkbox"/>	<input checked="" type="checkbox"/>	La partie extension située sur la parcelle AH 40 est hors périmètre BASIAS, le site historique sur la parcelle AH 41 est référencé BASIAS. Annexe n°10 - Analyse Environnementale
Dans une zone de répartition des eaux ?	<input checked="" type="checkbox"/>	<input type="checkbox"/>	Annexe n°10 - Analyse Environnementale
Dans un périmètre de protection rapprochée d'un captage d'eau destiné à la consommation humaine ou d'eau minérale naturelle ?	<input type="checkbox"/>	<input checked="" type="checkbox"/>	Périmètre éloigné le plus près du site est distant de 3.05 km. Annexe n°10 - Analyse Environnementale
Dans un site inscrit ?	<input type="checkbox"/>	<input checked="" type="checkbox"/>	Pas de site inscrit à proximité. Annexe n°10 - Analyse Environnementale

Le projet se situe-t-il dans ou à proximité :	Oui	Non	Lequel et à quelle distance ?
D'un site Natura 2000 ?	<input type="checkbox"/>	<input checked="" type="checkbox"/>	Site Natura 2000 " Affluent de la Cère en Chataigneraie" situé à 4 km du site. Annexe n°10 - Analyse Environnementale
D'un site classé ?	<input type="checkbox"/>	<input checked="" type="checkbox"/>	Pas de site classé à proximité. Annexe n°10 - Analyse Environnementale

## 6 Caractéristiques de l'impact potentiel du projet sur l'environnement et la santé humaine au vu des informations disponibles

### 6.1 Le projet est-il susceptible d'avoir les incidences notables suivantes ?

Veuillez compléter le tableau suivant :

Incidences potentielles		Oui	Non	De quelle nature ? De quelle importance ? Appréciez sommairement l'impact potentiel
Ressources	Engendre-t-il des prélèvements d'eau ? Si oui, dans quel milieu ?	<input type="checkbox"/>	<input checked="" type="checkbox"/>	
	Impliquera-t-il des drainages/ou des modifications prévisibles des masses d'eau souterraines ?	<input type="checkbox"/>	<input checked="" type="checkbox"/>	
	Est-il excédentaire en matériaux ?	<input type="checkbox"/>	<input type="checkbox"/>	
	Est-il déficitaire en matériaux ?	<input type="checkbox"/>	<input checked="" type="checkbox"/>	Le terrassement sera réalisé en déblai remblai, sans apport de matériaux extérieurs. La couche granulaire nécessaire aux cheminements proviendra de carrière.
	Si oui, utilise-t-il les ressources naturelles du sol ou du sous-sol ?	<input type="checkbox"/>	<input type="checkbox"/>	

Incidences potentielles		Oui	Non	De quelle nature ? De quelle importance ? Appréciez sommairement l'impact potentiel
<b>Ressources</b>	Est-il en adéquation avec les ressources disponibles, les équipements d'alimentation en eau potable/ assainissement ?	<input checked="" type="checkbox"/>	<input type="checkbox"/>	
<b>Milieu naturel</b>	Est-il susceptible d'entraîner des perturbations, des dégradations, des destructions de la biodiversité existante : faune, flore, habitats, continuités écologiques ?	<input type="checkbox"/>	<input checked="" type="checkbox"/>	Annexe n°10 - Analyse environnementale
	Si le projet est situé dans ou à proximité d'un site Natura 2000, est-il susceptible d'avoir un impact sur un habitat / une espèce inscrit(e) au Formulaire Standard de Données du site ?	<input type="checkbox"/>	<input checked="" type="checkbox"/>	
	Engendre-t-il la consommation d'espaces naturels, agricoles, forestiers, maritimes ?	<input checked="" type="checkbox"/>	<input type="checkbox"/>	la parcelle n'est pas classée au titre du règlement d'urbanisme de la commune, cependant l'usage de la parcelle est à vocation agricole ( paturage ). Pour autant nous avons demandé à l'autorité compétente le classement de celle-ci en zone pouvant accueillir une ICPE 2517 dans le cadre de l'élaboration du PLUi.
<b>Risques</b>	Est-il concerné par des risques technologiques ?	<input type="checkbox"/>	<input checked="" type="checkbox"/>	Annexe n°11 -Vérification géorisques
	Est-il concerné par des risques naturels ?	<input type="checkbox"/>	<input checked="" type="checkbox"/>	Annexe n°11 -Vérification géorisques
	Engendre-t-il des risques sanitaires ?	<input type="checkbox"/>	<input checked="" type="checkbox"/>	
	Est-il concerné par des risques sanitaires ?	<input type="checkbox"/>	<input checked="" type="checkbox"/>	



Incidences potentielles		Oui	Non	De quelle nature ? De quelle importance ? Appréciez sommairement l'impact potentiel
Nuisances	Engendre-t-il des déplacements/des trafics ?	<input checked="" type="checkbox"/>	<input type="checkbox"/>	La nouvelle activité engendre un trafic de poids-lourds, celui-ci est toutefois inférieur à celui de l'activité ( fabrication d'émulsion ) que nous avons arrêtée. Le cycle de transport sera diminué du fait du fret retour en charge, le nombre de PL sera inférieur à celui préalablement existant dû aux activités antérieures. Le nombre de camion correspondra à 3 PL/jour en moyenne.
	Est-il source de bruit ?	<input checked="" type="checkbox"/>	<input type="checkbox"/>	Le trafic du chargeur sur la plateforme existante génère du bruit, qui est atténué par un bip de recul type "cri du Lynx". Le projet n'accroît pas le bruit existant, malgré le surplus d'activité de la chargeuse.
	Est-il concerné par des nuisances sonores ?	<input type="checkbox"/>	<input checked="" type="checkbox"/>	
	Engendre-t-il des odeurs ?	<input type="checkbox"/>	<input checked="" type="checkbox"/>	
	Est-il concerné par des nuisances olfactives ?	<input type="checkbox"/>	<input checked="" type="checkbox"/>	
	Engendre-t-il des vibrations ?	<input type="checkbox"/>	<input checked="" type="checkbox"/>	
	Est-il concerné par des vibrations ?	<input type="checkbox"/>	<input checked="" type="checkbox"/>	
	Engendre-t-il des émissions lumineuses ?	<input type="checkbox"/>	<input checked="" type="checkbox"/>	
	Est-il concerné par des émissions lumineuses ?	<input type="checkbox"/>	<input checked="" type="checkbox"/>	
	Émissions	Engendre-t-il des rejets dans l'air ?	<input type="checkbox"/>	<input checked="" type="checkbox"/>
Engendre-t-il des rejets liquides ?		<input type="checkbox"/>	<input checked="" type="checkbox"/>	
Si oui, dans quel milieu ?		<input type="checkbox"/>	<input type="checkbox"/>	

Incidences potentielles		Oui	Non	De quelle nature ? De quelle importance ? Appréciez sommairement l'impact potentiel
Émissions	Engendre-t-il des effluents ?	<input type="checkbox"/>	<input checked="" type="checkbox"/>	
	Engendre-t-il la production de déchets non dangereux, inertes, dangereux ?	<input checked="" type="checkbox"/>	<input type="checkbox"/>	la valorisation de déchets inertes peut éventuellement avoir des rebus ( déchet inerte non valorisable ) qui seront reparti en filière autorisée ( bennes prévues à cet effet)
Patrimoine/Cadre de vie/Population	Est-il susceptible de porter atteinte au patrimoine architectural, culturel, archéologique et paysager ?	<input type="checkbox"/>	<input checked="" type="checkbox"/>	Il s'agit d'un agrandissement d'une plateforme déjà existante.
	Engendre-t-il des modifications sur les activités humaines (agriculture, sylviculture, urbanisme, aménagements), notamment l'usage du sol ?	<input type="checkbox"/>	<input checked="" type="checkbox"/>	

## 6.2 Les incidences du projet identifiées au 6.1 sont-elles susceptibles d'être cumulées avec d'autres projets existants ou approuvés ?

Oui  Non

Si oui, décrivez lesquelles :

Notre projet consiste à l'agrandissement d'une plateforme déjà existante, les incidences ne sont pas plus importantes que celles déjà existantes.

Notre demande est concomitante à l'arrêt de la fabrication d'émulsion de bitume, à cet égard la nouvelle activité prévoit la valorisation à terme de 15 000 tonnes de matériaux inertes avec des transport en double fret ( correspondant à 500 camions ) qu'il convient de comparer avec les 12 000 tonnes d'émulsion à simple fret ( correspondant à 800 camions fret entrant + fret sortant ) soit une baisse de trafic de l'ordre de 37,5%.


---

**6.3 Les incidences du projet identifiées au 6.1 sont-elles susceptibles d'avoir des effets de nature transfrontière ?**

Oui  Non

Si oui, décrivez lesquelles :


---



---

**6.4 Description des principaux résultats disponibles issus des évaluations pertinentes des incidences sur l'environnement requises au titre d'autres législations applicables**

---




---

**6.5 Description, le cas échéant, des mesures et caractéristiques du projet susceptibles d'être retenues ou mises en œuvre pour éviter ou réduire les effets négatifs notables du projet sur l'environnement ou la santé humaine (en y incluant les scénarios alternatifs éventuellement étudiés) et permettant de s'assurer de l'absence d'impacts résiduels notables. Il convient de préciser et de détailler ces mesures (type de mesures, contenu, mise en œuvre, suivi, durée).**

annexe n°12 - Impacts du projet

---



## 7 Auto-évaluation (facultatif)

① Au regard du formulaire rempli, estimez-vous qu'il est nécessaire que votre projet fasse l'objet d'une évaluation environnementale ou qu'il devrait en être dispensé ? Expliquez pourquoi.

Nous n'estimons pas nécessaire de réaliser une évaluation environnementale, pour les raisons suivantes :

- le terrain est utilisé en pâturage, et régulièrement ensemencé à cet effet,
- le terrain est situé en dehors des zonages ZNIEFF, NATURA 2000, Zone humide, etc...,
- Les observations France Nature indique qu'aucune espèce rare n'a été observée sur la commune du projet,
- le site ne prélève pas d'eau dans le milieu naturel.

Enfin l'objet de cette demande consiste à l'agrandissement d'une aire de stockage déjà existante.

## 8 Annexes

### 8.1 Annexes obligatoires

Objet		
1	Document CERFA n°14734 intitulé « informations nominatives relatives au maître d'ouvrage ou pétitionnaire » - <b>non publié.</b>	<input checked="" type="checkbox"/>
2	Si le projet fait l'objet d'un examen au cas par cas dans le cadre du dispositif prévu aux I et II de l'article R.122-2-1 du code l'environnement (clause filet), la décision administrative soumettant le projet au cas par cas.	<input type="checkbox"/>
3	Un plan de situation au 1/25 000 ou, à défaut, à une échelle comprise entre 1/16 000 et 1/64 000 (Il peut s'agir d'extraits cartographiques du document d'urbanisme s'il existe).	<input checked="" type="checkbox"/>
4	Au minimum, 2 photographies datées de la zone d'implantation, avec une localisation cartographique des prises de vue, l'une devant permettre de situer le projet dans l'environnement proche et l'autre de le situer dans le paysage lointain.	<input checked="" type="checkbox"/>
5	Un plan du projet ou, pour les travaux, ouvrages ou aménagements visés aux catégories 5° a), 6°a), b) et c), 7°a), 9°a),10°,11°a), b), 12°, 13°, 22°, 32°, 33°, 34°, 35°, 36, 37°, 38°, 43° a) et b) de l'annexe à l'article R. 122-2 du code de l'environnement un projet de tracé ou une enveloppe de tracé	<input checked="" type="checkbox"/>
6	Sauf pour les travaux, ouvrages ou aménagements visés aux 5° a), 6°a), b) et c), 7° a), 9°a), 10°,11°a), b), 12°, 13°, 22°, 32°, 33°, 34°, 35°, 36, 37°, 38°, 43° a) et b) de l'annexe à l'article R. 122-2 du code de l'environnement : plan des abords du projet (100 mètres au minimum) pouvant prendre la forme de photos aériennes datées et complétées si nécessaire selon les évolutions récentes, à une échelle comprise entre 1/2 000 et 1/5 000. Ce plan devra préciser l'affectation des constructions et terrains avoisinants ainsi que les canaux, plans d'eau et cours d'eau	<input checked="" type="checkbox"/>
7	Si le projet est situé dans un site Natura 2000, un plan de situation détaillé du projet par rapport à ce site. Dans les autres cas, une carte permettant de localiser le projet par rapport aux sites Natura 2000 sur lesquels le projet est susceptible d'avoir des effets.	<input type="checkbox"/>

## 8.2 Autres annexes volontairement transmises par le maître d'ouvrage ou pétitionnaire

① Veuillez compléter le tableau ci-joint en indiquant les annexes jointes au présent formulaire d'évaluation, ainsi que les parties auxquelles elles se rattachent.

Objet		
1	ANNEXE N°8- Modification des rubriques ICPE / activités du site	<input checked="" type="checkbox"/>
2	ANNEXE N°9 - Compatibilité du projet / RNU	<input checked="" type="checkbox"/>
3	ANNEXE N°10 - Analyse environnementale	<input checked="" type="checkbox"/>
4	ANNEXE N°11 - GEORISQUES	<input checked="" type="checkbox"/>
5	ANNEXE N°12 - Impacts du projet	<input checked="" type="checkbox"/>

## 9 Engagement et signature

Je certifie sur l'honneur avoir pris en compte les principaux résultats disponibles issus des évaluations pertinentes des incidences sur l'environnement requises au titre d'autres législations applicables

Je certifie sur l'honneur l'exactitude des renseignements ci-dessus


Nom TROUF

Prénom Pascal

Qualité du signataire Directeur Général

À Aix en Provence

Fait le    /    /   



Signature du (des) demandeur(s)